

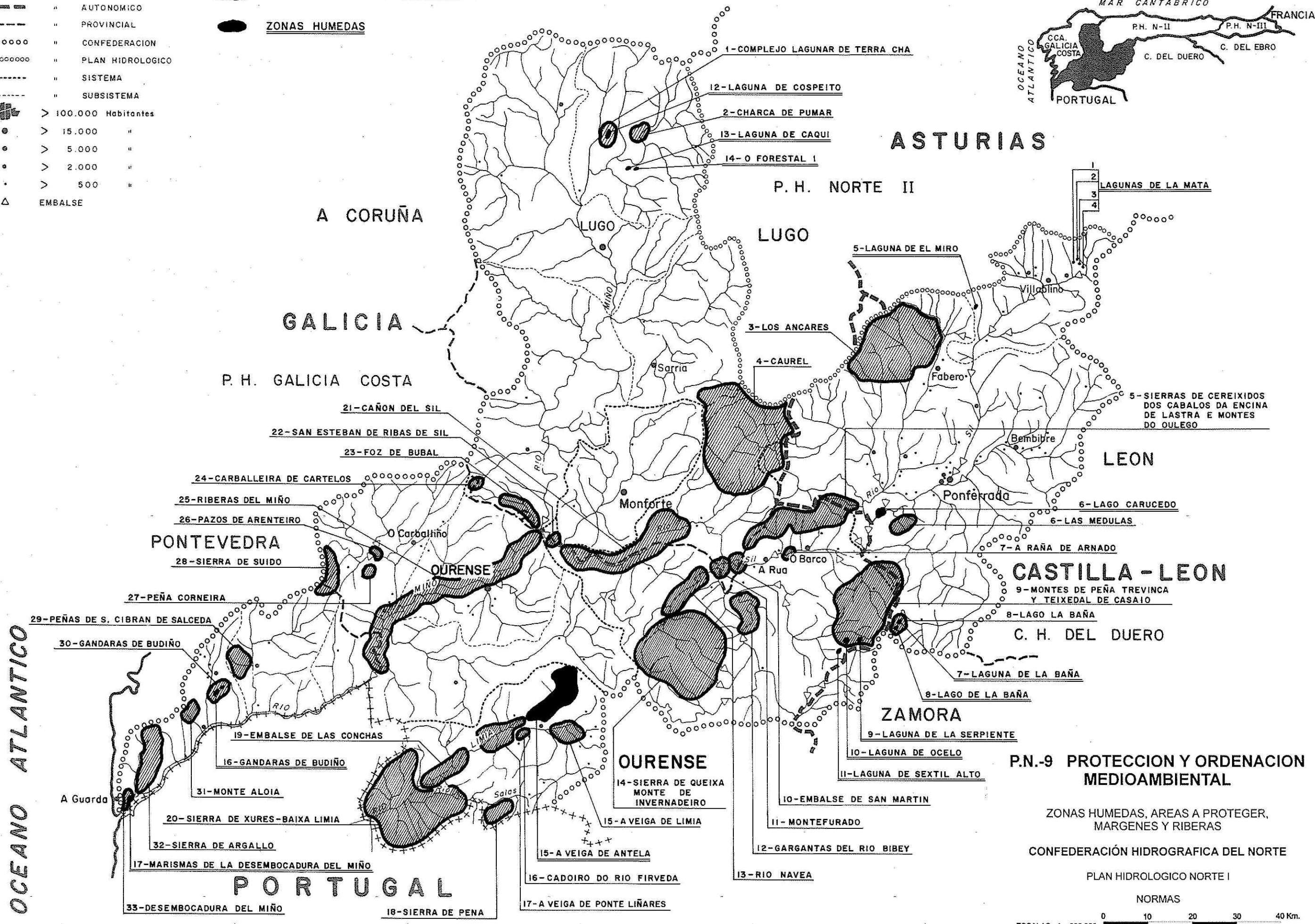
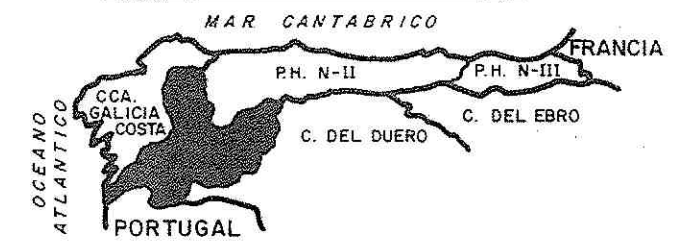


**LEYENDA**

- +++++ LIMITE NACION
- " AUTONOMICO
- " PROVINCIAL
- oooooo " CONFEDERACION
- oooooo " PLAN HIDROLOGICO
- " SISTEMA
- " SUBSISTEMA
- ✚ > 100.000 Habitantes
- > 15.000 "
- > 5.000 "
- > 2.000 "
- > 500 "
- △ EMBALSE

-  ESPACIOS NATURALES PROTEGIDOS
-  ZONAS HUMEDAS

**PLAN HIDROLOGICO NORTE - I**



**P.N.-9 PROTECCION Y ORDENACION MEDIOAMBIENTAL**

ZONAS HUMEDAS, AREAS A PROTEGER, MARGENES Y RIBERAS

CONFEDERACIÓN HIDROGRAFICA DEL NORTE

PLAN HIDROLOGICO NORTE I

NORMAS



OCEANO ATLANTICO